

KOPI

Telefaks

Til: Rolf Jullum
Firma: STATSBYGG
Telefon: 22 24 28 00
Telefaks: 22 24 28 06

Fra: Oddbjørn Lefstad
Firma: Kummeneje A/S
Telefon: 72 58 17 66
Telefaks: 72 58 00 50
Dato: 04.03.96

Ant. sider, inkl. denne: 6

DEPONIBIBLIOTEK/FILMLAGER - MO I RANA

Boreresultater - laboratoriejournal

Vedlagt oversendes uttegnede boreresultater fra Autograf/AutoCAD (nedfotografert) og prøvetakingskort-54 mm prøvetaking med tilhørende laboratoriejournal. Laboratoriejournalene ønskes utfyllt og tilbakesendt.

Vi vil måle GV i denne uke samt foreta innmåling av de pkt. som måtte flyttes litt (gjelder B101-104).

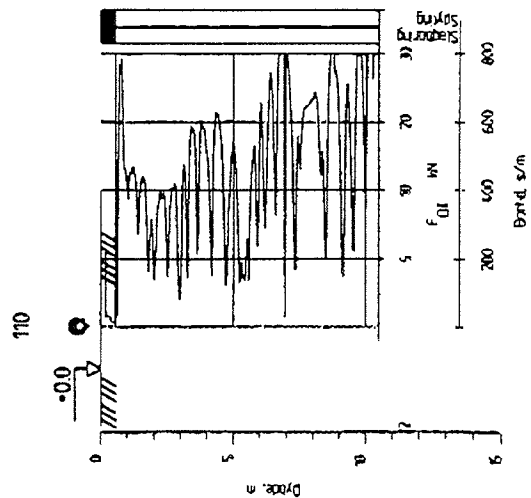
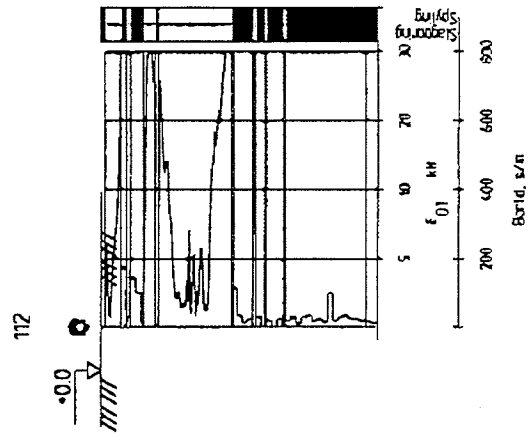
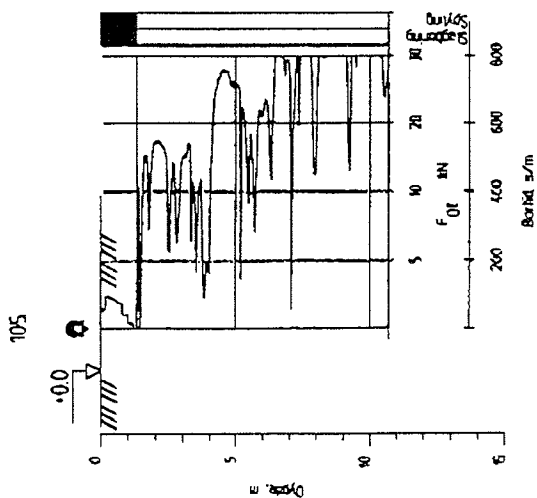
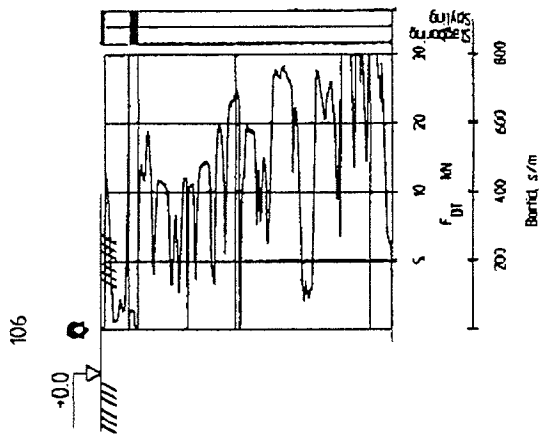
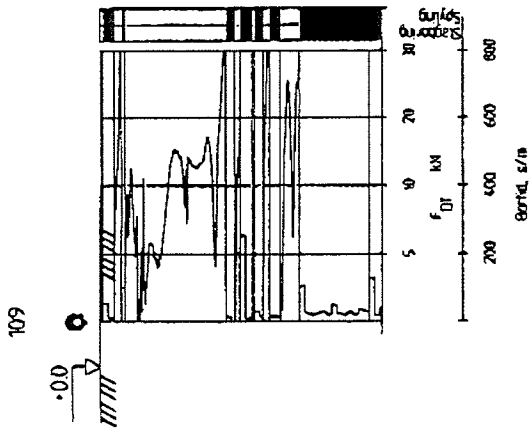
Hilsen

Oddbjørn
Oddbjørn Lefstad

Lefstad

Vedlegg

A3 → 44




11231 DEPTIBIBIOTEK/FILMLAGER, MD I RANA

HN = 1 : 200

SIV. ING. OTTAR KUMMENEJE				Prøvetaking	
Sted Skattebygd Mo		Prøvetaker Sthm / Skovud			
Oppdr. 11231		Nivå			
Hull 112		Grunnvannst. ca 65			
Dato		Sign. R			
Dybde m	Størrelse prøve nr.	Prøve nr.	Ann.		
0-1.0	0-1.0	1	Sand		
1.0-2.0	1.0-2.0	2	ca 1000 - 1001		
2.0-3.0	2.0-3.0	3	Sand / leire		
3.0-4.0	3.0-4.0	4	Sand		
4.0-5.0	4.0-5.0	5	(Høvling 4.0)		
5.0-6.0	5.0-6.0	6	Sand m/ en del humus		
6.0-7.0	6.0-7.0	7	Quart		
7.0-8.0	7.0-8.0	8	Sand og kvart		
8.0-9.0	8.0-9.0	9	ca 1000 - 1001		
9.0-10.0	9.0-10.0	10	1000		
10.0-11.0	10.0-11.0	11	1000		
11.0-12.0	11.0-12.0	12	1000		
12.0-13.0	12.0-13.0	13	1000		
13.0-14.0	13.0-14.0	14	1000		

SIV. ING. OTTAR KUMMENJE		Prøvetaking	
Sted <i>Slottberg Mo</i>		Prøvetaker <i>Schoell/BH</i>	
Oppdr. <i>11231</i>		Nivå	
Mull <i>105</i>		Grunnvannst. <i>Ca 5-6 m</i>	
Dato <i>21/2-86</i>	Sign. <i>OR</i>	Anm.	
Prøbe nr.	Skjær prøve	Prøve nr.	
1	02-10	18	<i>Sand lagus 16 cm</i>
2	12-20	XLG	<i>Sand</i>
3	22-30	366	<i>h. m. 2-3 m</i>
4	32-40	367	<i>h. m. 1</i>
5	42-50	368	<i>h. m.</i>
6	52-60	1226	<i>h. m.</i>
7	62-70	1206	<i>h. m.</i>
8	72-80	123	<i>h. m.</i>
9			<i>h. m.</i>
10	90-78	144	<i>Sand</i>
11			<i>1800 / m.</i>
12			<i>136 cm</i>
13			<i>Bakgrunn</i>
14			

LABORATORIEJOURNAL

Punkt: **B105** O.nr.: **11231**
Profil (ca): **Akse C/I** Sted: **Statsbygg. Depotbibliotek/filmlager, Mo**
Terreng - målt: **20,62** Dato: **04.03.96**
Terreng - tidl.: **20,6 (ref. o. 8825-tegn 102)** Saksb.: **OL/KY / **
GV: **ca. 5 - 6 m (ikke PZ-måling)** Kopi: **Statsbygg v/R. Jullum**

Pkt	D(m)	Lab. nr.	Probe type	Rutine	Kontf.	Ødon.	Tides-plott Trinn nr.	Poretr.-pl Trinn nr.	Cy-plott	Treaks	Kons. spanning	Res.	Anm., spes. forsk, osv
B105	0-1,0	01	Skovl - pose										Iblandet torv
	1,2-2,0	02	54 mm										
	2,2-3,0	03	54 mm										
	3,2-4,0	04	54 mm										
	4,2-5,0	05	54 mm										
	5,2-6,0	06	54 mm										
	6,2-7,0	07	54 mm										
	7,2-8,0	08	54 mm										
	9,0-9,8	09	54 mm										

